



ಅನುಬಂಧ

ಜಲಾನಯನ ಯೋಜನೆಗಳ ಚಟುವಟಿಕೆ/ಕಾಮಗಾರಿಗಳನ್ನು ಅಂತರ್ಜಾಲದಲ್ಲಿ ಅಳವಡಿಸಲು ಸಂಕ್ಷಿಪ್ತ ಮಾಹಿತಿ

ಯೋಜನೆಯ ಹೆಸರು:	ಬರಗಾಲ ತಡೆಯುವಿಕೆ ಯೋಜನೆ (WDPD)
ವರ್ಷ:	2022-23
ಕಾಮಗಾರಿಯ/ ಚಟುವಟಿಕೆಯ ಹೆಸರು:	ಕಿಂಡಿ ಅಣೆಕಟ್ಟು
ಕಾಮಗಾರಿ/ಚಟುವಟಿಕೆಯ ಛಾಯಚಿತ್ರ (photo with Lat &Long)	
ಸರ್ವೆ ನಂಬರ್:	106, 119
ಅಕ್ಷಾಂಶ ಮತ್ತು ರೇಖಾಂಶ:	12 <sup>0</sup> 41'11" N 75 <sup>0</sup> 13'35" E
ಗ್ರಾಮ:	ಒಳಮೊಗ್ಗು
ತಾಲ್ಲೂಕು:	ಪುತ್ತೂರು
ಜಿಲ್ಲೆ:	ದಕ್ಷಿಣ ಕನ್ನಡ
ಕಾಮಗಾರಿ/ ಚಟುವಟಿಕೆಯ ಅಂದಾಜು ಮೊತ್ತ (ರೂಪಾಯಿಗಳಲ್ಲಿ)	454800.00 (ರೂಪಾಯಿ ನಾಲ್ಕು ಲಕ್ಷದ ಐವತ್ತ ನಾಲ್ಕು ಸಾವಿರದ ಎಂಟುನೂರು ಮಾತ್ರ)
ಕಾಮಗಾರಿ/ ಚಟುವಟಿಕೆಯ ಕುರಿತು  ಸಂಕ್ಷಿಪ್ತ ವಿವರ ಸಮುದಾಯಕಾಮಗಾರಿಯಾಗಿದ್ದರೆ ಅಂದಾಜು ನೀರು ಸಂಗ್ರಹಣೆ (Cubic Meter), ರಕ್ಷಣಾತ್ಮಕ ನೀರಾವರಿ ಪ್ರದೇಶ ಫಲಾನುಭವಿಗಳ ಸಂಖ್ಯೆ ವೈಯಕ್ತಿಕ ಕಾಮಗಾರಿಯಾಗಿದ್ದರೆ ಫಲಾನುಭವಿ ಹೆಸರು,  ಚಟುವಟಿಕೆಯಿಂದ ಪಡೆಯುತ್ತಿರುವ ಲಾಭ	<p>ಸಮುದಾಯ ಕಾಮಗಾರಿ</p> <p>238</p> <p>7.0</p> <p>6</p> <p>-</p> <p>ಅಂತಕ್ಕೆ ಕೋಂ. ಸುಬ್ಬಣ್ಣ ಶೆಟ್ಟಿ ನೀರ್ಪಾಡಿ ಮತ್ತು ಇತರರು ಭೂಮಿಯಲ್ಲಿ ನೀರಿನ ತೇವಾಂಶ ಹೆಚ್ಚಾಗುತ್ತಿದೆ. ಬೆಳೆಗಳ ಉತ್ಪಾದನೆ ಹಾಗೂ ಇಳುವರಿ ಅಧಿಕವಾಗಿರುತ್ತದೆ. ಅಣೆಕಟ್ಟಿನಿಂದ ಹತ್ತಿರದ ಕೆರೆ ಬಾವಿಗಳಲ್ಲಿ ನೀರಿನ ಪ್ರಮಾಣ ಹೆಚ್ಚಾಗಿರುತ್ತದೆ.</p>


ಅನುಬಂಧ

ಜಲಾನಯನ ಯೋಜನೆಗಳ ಚಟುವಟಿಕೆ/ಕಾಮಗಾರಿಗಳನ್ನು ಅಂತರ್ಜಾಲದಲ್ಲಿ ಅಳವಡಿಸಲು ಸಂಕ್ಷಿಪ್ತ ಮಾಹಿತಿ

ಯೋಜನೆಯ ಹೆಸರು:	ಬರಗಾಲ ತಡೆಯುವಿಕೆ ಯೋಜನೆ (WDPD)
ವರ್ಷ:	2022-23
ಕಾಮಗಾರಿಯ/ ಚಟುವಟಿಕೆಯ ಹೆಸರು:	ಕಿಂಡಿ ಅಣೆಕಟ್ಟು
ಕಾಮಗಾರಿ/ಚಟುವಟಿಕೆಯ ಛಾಯಚಿತ್ರ (photo with Lat &Long)	 <p>Latitude: 12°41'57" Longitude: 75°12'41" Elevation: 56.22±11 m Accuracy: 12.0 m Azimuth: 68° (E) Pitch: -6.1° (0.8°) Time: 10-19-2022 11:15 Note: Olamogaru</p>
ಸರ್ವೆ ನಂಬರ್:	174
ಅಕ್ಷಾಂಶ ಮತ್ತು ರೇಖಾಂಶ:	12°41'57" N 75°12'41" E
ಗ್ರಾಮ:	ಒಳಮೊಗ್ಗು
ತಾಲ್ಲೂಕು:	ಪುತ್ತೂರು
ಜಿಲ್ಲೆ:	ದಕ್ಷಿಣ ಕನ್ನಡ
ಕಾಮಗಾರಿ/ ಚಟುವಟಿಕೆಯ ಅಂದಾಜು ಮೊತ್ತ (ರೂಪಾಯಿಗಳಲ್ಲಿ)	492400.00 (ರೂಪಾಯಿ ನಾಲ್ಕು ಲಕ್ಷದ ತೊಂಭತ್ತೆರಡು ಸಾವಿರದ ನಾಲ್ಕುನೂರು ಮಾತ್ರ)
ಕಾಮಗಾರಿ/ ಚಟುವಟಿಕೆಯ ಕುರಿತು <u>ಸಂಕ್ಷಿಪ್ತ ವಿವರ</u> ಸಮುದಾಯಕಾಮಗಾರಿಯಾಗಿದ್ದರೆ ಅಂದಾಜು ನೀರು ಸಂಗ್ರಹಣೆ (Cubic Meter), ರಕ್ಷಣಾತ್ಮಕ ನೀರಾವರಿ ಪ್ರದೇಶ ಫಲಾನುಭವಿಗಳ ಸಂಖ್ಯೆ ವೈಯಕ್ತಿಕ ಕಾಮಗಾರಿಯಾಗಿದ್ದರೆ ಫಲಾನುಭವಿ ಹೆಸರು, ಚಟುವಟಿಕೆಯಿಂದ ಪಡೆಯುತ್ತಿರುವ ಲಾಭ	ಸಮುದಾಯ ಕಾಮಗಾರಿ 271 9.5 5 - ಹರಿಪ್ರಸಾದ್ ಬಿನ್ ವಾಸಪ್ಪ ರೈ ಮೊಡಪ್ಪಾಡಿ ಮತ್ತು ಇತರರು ಭೂಮಿಯಲ್ಲಿ ನೀರಿನ ತೇವಾಂಶ ಹೆಚ್ಚಾಗುತ್ತಿದೆ. ಬೆಳೆಗಳ ಉತ್ಪಾದನೆ ಹಾಗೂ ಇಳುವರಿ ಅಧಿಕವಾಗಿರುತ್ತದೆ. ಅಣೆಕಟ್ಟಿನಿಂದ ಹತ್ತಿರದ ಕೆರೆ ಬಾವಿಗಳಲ್ಲಿ ನೀರಿನ ಪ್ರಮಾಣ ಹೆಚ್ಚಾಗಿರುತ್ತದೆ.


ಅನುಬಂಧ

ಜಲಾನಯನ ಯೋಜನೆಗಳ ಚಟುವಟಿಕೆ/ಕಾಮಗಾರಿಗಳನ್ನು ಅಂತರ್ಜಾಲದಲ್ಲಿ ಅಳವಡಿಸಲು ಸಂಕ್ಷಿಪ್ತ ಮಾಹಿತಿ

ಯೋಜನೆಯ ಹೆಸರು:	ಬರಗಾಲ ತಡೆಯುವಿಕೆ ಯೋಜನೆ (WDPD)
ವರ್ಷ:	2022-23
ಕಾಮಗಾರಿಯ/ ಚಟುವಟಿಕೆಯ ಹೆಸರು:	ಕಿಂಡಿ ಅಣೆಕಟ್ಟು
ಕಾಮಗಾರಿ/ಚಟುವಟಿಕೆಯ ಛಾಯಚಿತ್ರ (photo with Lat &Long)	 <p>Latitude: 12°43'27" Longitude: 75°10'55" Elevation: 82.83±4 m Accuracy: 4.0 m Azimuth: 141° (SE) Pitch: -11.3° (6.3°) Time: 10-19-2022 10:38 Note: Atlar. Balnadu</p> <p>Powered by AngleCam</p>
ಸರ್ವೆ ನಂಬರ್:	114, 283, 489, 252
ಅಕ್ಷಾಂಶ ಮತ್ತು ರೇಖಾಂಶ:	12°43'27" N 75°10'55" E
ಗ್ರಾಮ:	ಬಲ್ಲಾಡು
ತಾಲ್ಲೂಕು:	ಪುತ್ತೂರು
ಜಿಲ್ಲೆ:	ದಕ್ಷಿಣ ಕನ್ನಡ
ಕಾಮಗಾರಿ/ ಚಟುವಟಿಕೆಯ ಅಂದಾಜು ಮೊತ್ತ (ರೂಪಾಯಿಗಳಲ್ಲಿ)	495000.00 (ರೂಪಾಯಿ ನಾಲ್ಕು ಲಕ್ಷದ ತೊಂಭತ್ತೆದು ಸಾವಿರ ಮಾತ್ರ)
ಕಾಮಗಾರಿ/ ಚಟುವಟಿಕೆಯ ಕುರಿತು ಸಂಕ್ಷಿಪ್ತ ವಿವರ ಸಮುದಾಯಕಾಮಗಾರಿಯಾಗಿದ್ದರೆ ಅಂದಾಜು ನೀರು ಸಂಗ್ರಹಣೆ (Cubic Meter), ರಕ್ಷಣಾತ್ಮಕ ನೀರಾವರಿ ಪ್ರದೇಶ ಫಲಾನುಭವಿಗಳ ಸಂಖ್ಯೆ ವೈಯಕ್ತಿಕ ಕಾಮಗಾರಿಯಾಗಿದ್ದರೆ ಫಲಾನುಭವಿ ಹೆಸರು, ಚಟುವಟಿಕೆಯಿಂದ ಪಡೆಯುತ್ತಿರುವ ಲಾಭ	<p>ಸಮುದಾಯ ಕಾಮಗಾರಿ</p> <p>267</p> <p>8.5</p> <p>6</p> <p>-</p> <p>ಚನಿಯಪ್ಪ ಬಿನ್ ಡೊಂಬಯ್ಯ ಪೂಜಾರಿ ಅಟ್ಟಾರು ಮತ್ತು ಇತರರು ಭೂಮಿಯಲ್ಲಿ ನೀರಿನ ತೇವಾಂಶ ಹೆಚ್ಚಾಗುತ್ತಿದೆ. ಬೆಳೆಗಳ ಉತ್ಪಾದನೆ ಹಾಗೂ ಇಳುವರಿ ಅಧಿಕವಾಗಿರುತ್ತದೆ. ಅಣೆಕಟ್ಟಿನಿಂದ ಹತ್ತಿರದ ಕೆರೆ ಬಾವಿಗಳಲ್ಲಿ ನೀರಿನ ಪ್ರಮಾಣ ಹೆಚ್ಚಾಗಿರುತ್ತದೆ.</p>


ಅನುಬಂಧ

ಜಲಾನಯನ ಯೋಜನೆಗಳ ಚಟುವಟಿಕೆ/ಕಾಮಗಾರಿಗಳನ್ನು ಅಂತರ್ಜಾಲದಲ್ಲಿ ಅಳವಡಿಸಲು ಸಂಕ್ಷಿಪ್ತ ಮಾಹಿತಿ

ಯೋಜನೆಯ ಹೆಸರು:	ಬರಗಾಲ ತಡೆಯುವಿಕೆ ಯೋಜನೆ (WDPD)
ವರ್ಷ:	2022-23
ಕಾಮಗಾರಿಯ/ ಚಟುವಟಿಕೆಯ ಹೆಸರು:	ಕಿಂಡಿ ಅಣೆಕಟ್ಟು
ಕಾಮಗಾರಿ/ಚಟುವಟಿಕೆಯ ಛಾಯಚಿತ್ರ (photo with Lat &Long)	
ಸರ್ವೆ ನಂಬರ್:	100, 59, 225, 228, 99, 47, 56
ಅಕ್ಷಾಂಶ ಮತ್ತು ರೇಖಾಂಶ:	12 <sup>0</sup> 40'46\"N 75 <sup>0</sup> 10'7\"E
ಗ್ರಾಮ:	ಇದೇ
ತಾಲ್ಲೂಕು:	ಪುತ್ತೂರು
ಜಿಲ್ಲೆ:	ದಕ್ಷಿಣ ಕನ್ನಡ
ಕಾಮಗಾರಿ/ ಚಟುವಟಿಕೆಯ ಅಂದಾಜು ಮೊತ್ತ (ರೂಪಾಯಿಗಳಲ್ಲಿ)	495000.00 (ರೂಪಾಯಿ ನಾಲ್ಕು ಲಕ್ಷದ ತೊಂಬತ್ತೈದು ಸಾವಿರ ಮಾತ್ರ)
ಕಾಮಗಾರಿ/ ಚಟುವಟಿಕೆಯ ಕುರಿತು <u>ಸಂಕ್ಷಿಪ್ತ ವಿವರ</u> ಸಮುದಾಯಕಾಮಗಾರಿಯಾಗಿದ್ದರೆ ಅಂದಾಜು ನೀರು ಸಂಗ್ರಹಣೆ (Cubic Meter), ರಕ್ಷಣಾತ್ಮಕ ನೀರಾವರಿ ಪ್ರದೇಶ ಫಲಾನುಭವಿಗಳ ಸಂಖ್ಯೆ ವೈಯಕ್ತಿಕ ಕಾಮಗಾರಿಯಾಗಿದ್ದರೆ ಫಲಾನುಭವಿ ಹೆಸರು,  ಚಟುವಟಿಕೆಯಿಂದ ಪಡೆಯುತ್ತಿರುವ ಲಾಭ	ಸಮುದಾಯ ಕಾಮಗಾರಿ 268 9.0 5 - ಬಾಲಕೃಷ್ಣ ಭಟ್ ಡಿ.ಯಂ. ಬಿನ್ ಮಾಧವ ಭಟ್ ದರ್ಬೆಮನೆ ಮತ್ತು ಇತರರು ಭೂಮಿಯಲ್ಲಿ ನೀರಿನ ತೇವಾಂಶ ಹೆಚ್ಚಾಗುತ್ತಿದೆ. ಬೆಳೆಗಳ ಉತ್ಪಾದನೆ ಹಾಗೂ ಇಳುವರಿ ಅಧಿಕವಾಗಿರುತ್ತದೆ. ಅಣೆಕಟ್ಟಿನಿಂದ ಹತ್ತಿರದ ಕೆರೆ ಬಾವಿಗಳಲ್ಲಿ ನೀರಿನ ಪ್ರಮಾಣ ಹೆಚ್ಚಾಗಿರುತ್ತದೆ.


ಅನುಬಂಧ

ಜಲಾನಯನ ಯೋಜನೆಗಳ ಚಟುವಟಿಕೆ/ಕಾಮಗಾರಿಗಳನ್ನು ಅಂತರ್ಜಾಲದಲ್ಲಿ ಅಳವಡಿಸಲು ಸಂಕ್ಷಿಪ್ತ ಮಾಹಿತಿ

ಯೋಜನೆಯ ಹೆಸರು:	ಬರಗಾಲ ತಡೆಯುವಿಕೆ ಯೋಜನೆ (WDPD)									
ವರ್ಷ:	2022-23									
ಕಾಮಗಾರಿಯ/ ಚಟುವಟಿಕೆಯ ಹೆಸರು:	ಕಿಂಡಿ ಅಣೆಕಟ್ಟು									
ಕಾಮಗಾರಿ/ಚಟುವಟಿಕೆಯ ಛಾಯಚಿತ್ರ (photo with Lat &Long)	 <table border="1" data-bbox="536 913 1310 1108"> <thead> <tr> <th></th> <th>Decimal</th> <th>DMS</th> </tr> </thead> <tbody> <tr> <td>Latitude</td> <td>12.683151</td> <td>12°40'59" N</td> </tr> <tr> <td>Longitude</td> <td>75.228313</td> <td>75°13'41" E</td> </tr> </tbody> </table> <p>2022-12-15(Thu) 12:18(PM)</p>		Decimal	DMS	Latitude	12.683151	12°40'59" N	Longitude	75.228313	75°13'41" E
	Decimal	DMS								
Latitude	12.683151	12°40'59" N								
Longitude	75.228313	75°13'41" E								
ಸರ್ವೆ ನಂಬರ್:	106, 109, 282									
ಅಕ್ಷಾಂಶ ಮತ್ತು ರೇಖಾಂಶ:	12°43'33" N 75°12'30" E									
ಗ್ರಾಮ:	ಒಳಮೊಗ್ಗು									
ತಾಲ್ಲೂಕು:	ಪುತ್ತೂರು									
ಜಿಲ್ಲೆ:	ದಕ್ಷಿಣ ಕನ್ನಡ									
ಕಾಮಗಾರಿ/ ಚಟುವಟಿಕೆಯ ಅಂದಾಜು ಮೊತ್ತ (ರೂಪಾಯಿಗಳಲ್ಲಿ)	441300.00 (ರೂಪಾಯಿ ನಾಲ್ಕು ಲಕ್ಷದ ನಲವತ್ತೊಂದು ಸಾವಿರದ ಮೂರುನೂರು ಮಾತ್ರ)									
ಕಾಮಗಾರಿ/ ಚಟುವಟಿಕೆಯ ಕುರಿತು ಸಂಕ್ಷಿಪ್ತ ವಿವರ ಸಮುದಾಯಕಾಮಗಾರಿಯಾಗಿದ್ದರೆ ಅಂದಾಜು ನೀರು ಸಂಗ್ರಹಣೆ (Cubic Meter), ರಕ್ಷಣಾತ್ಮಕ ನೀರಾವರಿ ಪ್ರದೇಶ ಫಲಾನುಭವಿಗಳ ಸಂಖ್ಯೆ ವೈಯಕ್ತಿಕ ಕಾಮಗಾರಿಯಾಗಿದ್ದರೆ ಫಲಾನುಭವಿ ಹೆಸರು, ಚಟುವಟಿಕೆಯಿಂದ ಪಡೆಯುತ್ತಿರುವ ಲಾಭ	<p>ಸಮುದಾಯ ಕಾಮಗಾರಿ</p> <p>235</p> <p>7.5</p> <p>6</p> <p>-</p> <p>ಪ್ರವೀಣ್ ಕುಮಾರ್ ರೈ ಬಿನ್ ಕಿಟ್ಟಣ್ಣ ರೈ, ನೀರ್ವಾಡಿ ಮತ್ತು ಇತರರು</p> <p>ಭೂಮಿಯಲ್ಲಿ ನೀರಿನ ತೇವಾಂಶ ಹೆಚ್ಚಾಗುತ್ತಿದೆ. ಬೆಳೆಗಳ ಉತ್ಪಾದನೆ ಹಾಗೂ ಇಳುವರಿ ಅಧಿಕವಾಗಿರುತ್ತದೆ. ಅಣೆಕಟ್ಟಿನಿಂದ ಹತ್ತಿರದ ಕೆರೆ ಬಾವಿಗಳಲ್ಲಿ ನೀರಿನ ಪ್ರಮಾಣ ಹೆಚ್ಚಾಗಿರುತ್ತದೆ.</p>									


ಅನುಬಂಧ

ಜಲಾನಯನ ಯೋಜನೆಗಳ ಚಟುವಟಿಕೆ/ಕಾಮಗಾರಿಗಳನ್ನು ಅಂತರ್ಜಾಲದಲ್ಲಿ ಅಳವಡಿಸಲು ಸಂಕ್ಷಿಪ್ತ ಮಾಹಿತಿ

ಯೋಜನೆಯ ಹೆಸರು:	ಬರಗಾಲ ತಡೆಯುವಿಕೆ ಯೋಜನೆ (WDPD)
ವರ್ಷ:	2022-23
ಕಾಮಗಾರಿಯ/ ಚಟುವಟಿಕೆಯ ಹೆಸರು:	ಕಿಂಡಿ ಅಣೆಕಟ್ಟು
ಕಾಮಗಾರಿ/ಚಟುವಟಿಕೆಯ ಛಾಯಚಿತ್ರ (photo with Lat &Long)	
ಸರ್ವೆ ನಂಬರ್:	55, 56, 57, 53
ಅಕ್ಷಾಂಶ ಮತ್ತು ರೇಖಾಂಶ:	12°43'18"N 75°14'20"E
ಗ್ರಾಮ:	ಕುರಿಯ
ತಾಲ್ಲೂಕು:	ಪುತ್ತೂರು
ಜಿಲ್ಲೆ:	ದಕ್ಷಿಣ ಕನ್ನಡ
ಕಾಮಗಾರಿ/ ಚಟುವಟಿಕೆಯ ಅಂದಾಜು ಮೊತ್ತ (ರೂಪಾಯಿಗಳಲ್ಲಿ)	492000.00 (ರೂಪಾಯಿ ನಾಲ್ಕು ಲಕ್ಷದ ತೊಂಭತ್ತೆರಡು ಸಾವಿರ ಮಾತ್ರ)
ಕಾಮಗಾರಿ/ ಚಟುವಟಿಕೆಯ ಕುರಿತು ಸಂಕ್ಷಿಪ್ತ ವಿವರ ಸಮುದಾಯಕಾಮಗಾರಿಯಾಗಿದ್ದರೆ ಅಂದಾಜು ನೀರು ಸಂಗ್ರಹಣೆ (Cubic Meter), ರಕ್ಷಣಾತ್ಮಕ ನೀರಾವರಿ ಪ್ರದೇಶ ಫಲಾನುಭವಿಗಳ ಸಂಖ್ಯೆ ವೈಯಕ್ತಿಕ ಕಾಮಗಾರಿಯಾಗಿದ್ದರೆ ಫಲಾನುಭವಿ ಹೆಸರು, ಚಟುವಟಿಕೆಯಿಂದ ಪಡೆಯುತ್ತಿರುವ ಲಾಭ	<p>ಸಮುದಾಯ ಕಾಮಗಾರಿ</p> <p>258</p> <p>8.0</p> <p>7</p> <p>-</p> <p>ಇಬ್ರಾಹಿಂ ಬಿನ್ ಅಬ್ದುಲ್ ಖಾದರ್, ಪರೆಂಕಿಲ ಮಾಪಾಲ ಮನೆ ಮತ್ತು ಇತರರು ಭೂಮಿಯಲ್ಲಿ ನೀರಿನ ತೇವಾಂಶ ಹೆಚ್ಚಾಗುತ್ತಿದೆ. ಬೆಳೆಗಳ ಉತ್ಪಾದನೆ ಹಾಗೂ ಇಳುವರಿ ಅಧಿಕವಾಗಿರುತ್ತದೆ. ಅಣೆಕಟ್ಟಿನಿಂದ ಹತ್ತಿರದ ಕೆರೆ ಬಾವಿಗಳಲ್ಲಿ ನೀರಿನ ಪ್ರಮಾಣ ಹೆಚ್ಚಾಗಿರುತ್ತದೆ.</p>


ಅನುಬಂಧ

ಜಲಾನಯನ ಯೋಜನೆಗಳ ಚಟುವಟಿಕೆ/ಕಾಮಗಾರಿಗಳನ್ನು ಅಂತರ್ಜಾಲದಲ್ಲಿ ಅಳವಡಿಸಲು ಸಂಕ್ಷಿಪ್ತ ಮಾಹಿತಿ

ಯೋಜನೆಯ ಹೆಸರು:	ಬರಗಾಲ ತಡೆಯುವಿಕೆ ಯೋಜನೆ (WDPD)
ವರ್ಷ:	2022-23
ಕಾಮಗಾರಿಯ/ ಚಟುವಟಿಕೆಯ ಹೆಸರು:	ಕಿಂಡಿ ಅಣೆಕಟ್ಟು
ಕಾಮಗಾರಿ/ಚಟುವಟಿಕೆಯ ಛಾಯಚಿತ್ರ (photo with Lat &Long)	
ಸರ್ವೆ ನಂಬರ್:	113, 109, 106
ಅಕ್ಷಾಂಶ ಮತ್ತು ರೇಖಾಂಶ:	12°41'10" N 75°13'47" E
ಗ್ರಾಮ:	ಒಳಮೊಗ್ಗು
ತಾಲ್ಲೂಕು:	ಪುತ್ತೂರು
ಜಿಲ್ಲೆ:	ದಕ್ಷಿಣ ಕನ್ನಡ
ಕಾಮಗಾರಿ/ ಚಟುವಟಿಕೆಯ ಅಂದಾಜು ಮೊತ್ತ (ರೂಪಾಯಿಗಳಲ್ಲಿ)	441500.00 (ರೂಪಾಯಿ ನಾಲ್ಕು ಲಕ್ಷದ ನಲವತ್ತೊಂದು ಸಾವಿರದ ಐದನೂರು ಮಾತ್ರ)
ಕಾಮಗಾರಿ/ ಚಟುವಟಿಕೆಯ ಕುರಿತು ಸಂಕ್ಷಿಪ್ತ ವಿವರ ಸಮುದಾಯಕಾಮಗಾರಿಯಾಗಿದ್ದರೆ ಅಂದಾಜು ನೀರು ಸಂಗ್ರಹಣೆ (Cubic Meter), ರಕ್ಷಣಾತ್ಮಕ ನೀರಾವರಿ ಪ್ರದೇಶ ಫಲಾನುಭವಿಗಳ ಸಂಖ್ಯೆ ವೈಯಕ್ತಿಕ ಕಾಮಗಾರಿಯಾಗಿದ್ದರೆ ಫಲಾನುಭವಿ ಹೆಸರು, ಚಟುವಟಿಕೆಯಿಂದ ಪಡೆಯುತ್ತಿರುವ ಲಾಭ	<p>ಸಮುದಾಯ ಕಾಮಗಾರಿ</p> <p>238</p> <p>7.0</p> <p>5</p> <p>-</p> <p>ಸುಗುಣ ಕೋಂ. ವಸಂತ ರೈ, ತುಂಡುಬೈಲು ಮತ್ತು ಇತರರು</p> <p>ಭೂಮಿಯಲ್ಲಿ ನೀರಿನ ತೇವಾಂಶ ಹೆಚ್ಚಾಗುತ್ತಿದೆ. ಬೆಳೆಗಳ ಉತ್ಪಾದನೆ ಹಾಗೂ ಇಳುವರಿ ಅಧಿಕವಾಗಿರುತ್ತದೆ. ಅಣೆಕಟ್ಟಿನಿಂದ ಹತ್ತಿರದ ಕೆರೆ ಬಾವಿಗಳಲ್ಲಿ ನೀರಿನ ಪ್ರಮಾಣ ಹೆಚ್ಚಾಗಿರುತ್ತದೆ.</p>

ಅನುಬಂಧ


ಜಲಾನಯನ ಯೋಜನೆಗಳ ಚಟುವಟಿಕೆ/ಕಾಮಗಾರಿಗಳನ್ನು ಅಂತರ್ಜಾಲದಲ್ಲಿ ಅಳವಡಿಸಲು ಸಂಕ್ಷಿಪ್ತ ಮಾಹಿತಿ

ಯೋಜನೆಯ ಹೆಸರು:	ಬರಗಾಲ ತಡೆಯುವಿಕೆ ಯೋಜನೆ (WDPD)
ವರ್ಷ:	2022-23
ಕಾಮಗಾರಿಯ/ ಚಟುವಟಿಕೆಯ ಹೆಸರು:	ಕಿಂಡಿ ಅಣೆಕಟ್ಟು
ಕಾಮಗಾರಿ/ಚಟುವಟಿಕೆಯ ಛಾಯಚಿತ್ರ (photo with Lat &Long)	
ಸರ್ವೆ ನಂಬರ್:	70/2A6
ಅಕ್ಷಾಂಶ ಮತ್ತು ರೇಖಾಂಶ:	12°33'26" N 75°20'37" E
ಗ್ರಾಮ:	ಅಜ್ಜಾವರ
ತಾಲ್ಲೂಕು:	ಸುಳ್ಯ
ಜಿಲ್ಲೆ:	ದಕ್ಷಿಣ ಕನ್ನಡ
ಕಾಮಗಾರಿ/ ಚಟುವಟಿಕೆಯ ಅಂದಾಜು ಮೊತ್ತ (ರೂಪಾಯಿಗಳಲ್ಲಿ)	489461.00 (ರೂಪಾಯಿ ನಾಲ್ಕು ಲಕ್ಷದ ಎಂಭತ್ತೊಂಭತ್ತು ಸಾವಿರದ ನಾಲ್ಕು ನೂರ ಆರುವತ್ತೊಂದು ಮಾತ್ರ)
ಕಾಮಗಾರಿ/ ಚಟುವಟಿಕೆಯ ಕುರಿತು ಸಂಕ್ಷಿಪ್ತ ವಿವರ ಸಮುದಾಯಕಾಮಗಾರಿಯಾಗಿದ್ದರೆ ಅಂದಾಜು ನೀರು ಸಂಗ್ರಹಣೆ (Cubic Meter), ರಕ್ಷಣಾತ್ಮಕ ನೀರಾವರಿ ಪ್ರದೇಶ ಫಲಾನುಭವಿಗಳ ಸಂಖ್ಯೆ ವೈಯಕ್ತಿಕ ಕಾಮಗಾರಿಯಾಗಿದ್ದರೆ ಫಲಾನುಭವಿ ಹೆಸರು, ಚಟುವಟಿಕೆಯಿಂದ ಪಡೆಯುತ್ತಿರುವ ಲಾಭ	ಸಮುದಾಯ ಕಾಮಗಾರಿ 220 6.5 5 - ಬಿಫಾತುಮ ಗುಳುಂಬು ಮತ್ತು ಇತರರು ಭೂಮಿಯಲ್ಲಿ ನೀರಿನ ತೇವಾಂಶ ಹೆಚ್ಚಾಗುತ್ತಿದೆ. ಬೆಳೆಗಳ ಉತ್ಪಾದನೆ ಹಾಗೂ ಇಳುವರಿ ಅಧಿಕವಾಗಿರುತ್ತದೆ. ಅಣೆಕಟ್ಟಿನಿಂದ ಹತ್ತಿರದ ಕೆರೆ ಬಾವಿಗಳಲ್ಲಿ ನೀರಿನ ಪ್ರಮಾಣ ಹೆಚ್ಚಾಗಿರುತ್ತದೆ.



ಅನುಬಂಧ

ಜಲಾನಯನ ಯೋಜನೆಗಳ ಚಟುವಟಿಕೆ/ಕಾಮಗಾರಿಗಳನ್ನು ಅಂತರ್ಜಾಲದಲ್ಲಿ ಅಳವಡಿಸಲು ಸಂಕ್ಷಿಪ್ತ ಮಾಹಿತಿ

ಯೋಜನೆಯ ಹೆಸರು:	ಬರಗಾಲ ತಡೆಯುವಿಕೆ ಯೋಜನೆ (WDPD)
ವರ್ಷ:	2022-23
ಕಾಮಗಾರಿಯ/ ಚಟುವಟಿಕೆಯ ಹೆಸರು:	ಕಿಂಡಿ ಅಣೆಕಟ್ಟು
ಕಾಮಗಾರಿ/ಚಟುವಟಿಕೆಯ ಛಾಯಚಿತ್ರ (photo with Lat &Long)	
ಸರ್ವೆ ನಂಬರ್:	199/*
ಅಕ್ಷಾಂಶ ಮತ್ತು ರೇಖಾಂಶ:	12°31'57"N 75°22'43"E
ಗ್ರಾಮ:	ಆಲೆಟ್ಟಿ
ತಾಲ್ಲೂಕು:	ಸುಳ್ಯ
ಜಿಲ್ಲೆ:	ದಕ್ಷಿಣ ಕನ್ನಡ
ಕಾಮಗಾರಿ/ ಚಟುವಟಿಕೆಯ ಅಂದಾಜು ಮೊತ್ತ (ರೂಪಾಯಿಗಳಲ್ಲಿ)	<b>480864.00</b> (ರೂಪಾಯಿ ನಾಲ್ಕು ಲಕ್ಷದ ಎಂಭತ್ತು ಸಾವಿರದ ಎಂಟುನೂರ ಆರುವತ್ತಾ ನಾಲ್ಕು ಮಾತ್ರ)
ಕಾಮಗಾರಿ/ ಚಟುವಟಿಕೆಯ ಕುರಿತು <u>ಸಂಕ್ಷಿಪ್ತ ವಿವರ</u> ಸಮುದಾಯಕಾಮಗಾರಿಯಾಗಿದ್ದರೆ ಅಂದಾಜು ನೀರು ಸಂಗ್ರಹಣೆ (Cubic Meter), ರಕ್ಷಣಾತ್ಮಕ ನೀರಾವರಿ ಪ್ರದೇಶ ಫಲಾನುಭವಿಗಳ ಸಂಖ್ಯೆ ವೈಯಕ್ತಿಕ ಕಾಮಗಾರಿಯಾಗಿದ್ದರೆ ಫಲಾನುಭವಿ ಹೆಸರು,  ಚಟುವಟಿಕೆಯಿಂದ ಪಡೆಯುತ್ತಿರುವ ಲಾಭ	ಸಮುದಾಯ ಕಾಮಗಾರಿ 262 9.62 6 - ಲೋಹಿತಾಕ್ಷ ಆನೆಕಲ್ಲು ಮತ್ತು ಇತರರು ಭೂಮಿಯಲ್ಲಿ ನೀರಿನ ತೇವಾಂಶ ಹೆಚ್ಚಾಗುತ್ತಿದೆ. ಬೆಳೆಗಳ ಉತ್ಪಾದನೆ ಹಾಗೂ ಇಳುವರಿ ಅಧಿಕವಾಗಿರುತ್ತದೆ. ಅಣೆಕಟ್ಟಿನಿಂದ ಹತ್ತಿರದ ಕೆರೆ ಬಾವಿಗಳಲ್ಲಿ ನೀರಿನ ಪ್ರಮಾಣ ಹೆಚ್ಚಾಗಿರುತ್ತದೆ.


ಅನುಬಂಧ

ಜಲಾನಯನ ಯೋಜನೆಗಳ ಚಟುವಟಿಕೆ/ಕಾಮಗಾರಿಗಳನ್ನು ಅಂತರ್ಜಾಲದಲ್ಲಿ ಅಳವಡಿಸಲು ಸಂಕ್ಷಿಪ್ತ ಮಾಹಿತಿ

ಯೋಜನೆಯ ಹೆಸರು:	ಬರಗಾಲ ತಡೆಯುವಿಕೆ ಯೋಜನೆ (WDPD)
ವರ್ಷ:	2022-23
ಕಾಮಗಾರಿಯ/ ಚಟುವಟಿಕೆಯ ಹೆಸರು:	ಕಿಂಡಿ ಅಣೆಕಟ್ಟು
ಕಾಮಗಾರಿ/ಚಟುವಟಿಕೆಯ ಛಾಯಚಿತ್ರ (photo with Lat &Long)	
ಸರ್ವೆ ನಂಬರ್:	425/1B
ಅಕ್ಷಾಂಶ ಮತ್ತು ರೇಖಾಂಶ:	12°34'33\" N 75°21'07\" E
ಗ್ರಾಮ:	ಮಂಡಕೋಲು
ತಾಲ್ಲೂಕು:	ಸುಳ್ಯ
ಜಿಲ್ಲೆ:	ದಕ್ಷಿಣ ಕನ್ನಡ
ಕಾಮಗಾರಿ/ ಚಟುವಟಿಕೆಯ ಅಂದಾಜು ಮೊತ್ತ (ರೂಪಾಯಿಗಳಲ್ಲಿ)	491615.00 (ರೂಪಾಯಿ ನಾಲ್ಕು ಲಕ್ಷದ ತೊಂಬತ್ತೊಂದು ಸಾವಿರದ ಆರುನೂರ ಹದಿನೈದು ಮಾತ್ರ)
ಕಾಮಗಾರಿ/ ಚಟುವಟಿಕೆಯ ಕುರಿತು <u>ಸಂಕ್ಷಿಪ್ತ ವಿವರ</u> ಸಮುದಾಯಕಾಮಗಾರಿಯಾಗಿದ್ದರೆ ಅಂದಾಜು ನೀರು ಸಂಗ್ರಹಣೆ (Cubic Meter), ರಕ್ಷಣಾತ್ಮಕ ನೀರಾವರಿ ಪ್ರದೇಶ ಫಲಾನುಭವಿಗಳ ಸಂಖ್ಯೆ ವೈಯಕ್ತಿಕ ಕಾಮಗಾರಿಯಾಗಿದ್ದರೆ ಫಲಾನುಭವಿ ಹೆಸರು,  ಚಟುವಟಿಕೆಯಿಂದ ಪಡೆಯುತ್ತಿರುವ ಲಾಭ	ಸಮುದಾಯ ಕಾಮಗಾರಿ 272 9.83 5 - ಮೋಹನ ಕುಕ್ಕೇಟಿ, ಅಲಂಕಲ್ಯ ಮತ್ತು ಇತರರು ಭೂಮಿಯಲ್ಲಿ ನೀರಿನ ತೇವಾಂಶ ಹೆಚ್ಚಾಗುತ್ತಿದೆ. ಬೆಳೆಗಳ ಉತ್ಪಾದನೆ ಹಾಗೂ ಇಳುವರಿ ಅಧಿಕವಾಗಿರುತ್ತದೆ. ಅಣೆಕಟ್ಟಿನಿಂದ ಹತ್ತಿರದ ಕೆರೆ ಬಾವಿಗಳಲ್ಲಿ ನೀರಿನ ಪ್ರಮಾಣ ಹೆಚ್ಚಾಗಿರುತ್ತದೆ.


ಅನುಬಂಧ

ಜಲಾನಯನ ಯೋಜನೆಗಳ ಚಟುವಟಿಕೆ/ಕಾಮಗಾರಿಗಳನ್ನು ಅಂತರ್ಜಾಲದಲ್ಲಿ ಅಳವಡಿಸಲು ಸಂಕ್ಷಿಪ್ತ ಮಾಹಿತಿ

ಯೋಜನೆಯ ಹೆಸರು:	ಬರಗಾಲ ತಡೆಯುವಿಕೆ ಯೋಜನೆ (WDPD)
ವರ್ಷ:	2022-23
ಕಾಮಗಾರಿಯ/ ಚಟುವಟಿಕೆಯ ಹೆಸರು:	ಕಿಂಡಿ ಅಣೆಕಟ್ಟು
ಕಾಮಗಾರಿ/ಚಟುವಟಿಕೆಯ ಛಾಯಚಿತ್ರ (photo with Lat &Long)	
ಸರ್ವೆ ನಂಬರ್:	153/11P1
ಅಕ್ಷಾಂಶ ಮತ್ತು ರೇಖಾಂಶ:	12°33'19"N 75°21'20"E
ಗ್ರಾಮ:	ಅಜ್ಜಾವರ
ತಾಲ್ಲೂಕು:	ಸುಳ್ಯ
ಜಿಲ್ಲೆ:	ದಕ್ಷಿಣ ಕನ್ನಡ
ಕಾಮಗಾರಿ/ ಚಟುವಟಿಕೆಯ ಅಂದಾಜು ಮೊತ್ತ (ರೂಪಾಯಿಗಳಲ್ಲಿ)	493063.00 (ರೂಪಾಯಿ ನಾಲ್ಕು ಲಕ್ಷದ ತೊಂಭತ್ತಾ ಮೂರು ಸಾವಿರದ ಆರುವತ್ತಾ ಮೂರು ಮಾತ್ರ)
ಕಾಮಗಾರಿ/ ಚಟುವಟಿಕೆಯ ಕುರಿತು ಸಂಕ್ಷಿಪ್ತ ವಿವರ ಸಮುದಾಯಕಾಮಗಾರಿಯಾಗಿದ್ದರೆ ಅಂದಾಜು ನೀರು ಸಂಗ್ರಹಣೆ (Cubic Meter), ರಕ್ಷಣಾತ್ಮಕ ನೀರಾವರಿ ಪ್ರದೇಶ ಫಲಾನುಭವಿಗಳ ಸಂಖ್ಯೆ ವೈಯಕ್ತಿಕ ಕಾಮಗಾರಿಯಾಗಿದ್ದರೆ ಫಲಾನುಭವಿ ಹೆಸರು, ಚಟುವಟಿಕೆಯಿಂದ ಪಡೆಯುತ್ತಿರುವ ಲಾಭ	<p>ಸಮುದಾಯ ಕಾಮಗಾರಿ</p> <p>270</p> <p>9.86</p> <p>6</p> <p>-</p> <p>ರಾಮಣ್ಣ ಗೌಡ ಕೆಡ್ಕಾರು ಮನೆ ಮೇನಾಲ ಮತ್ತು ಇತರರು</p> <p>ಭೂಮಿಯಲ್ಲಿ ನೀರಿನ ತೇವಾಂಶ ಹೆಚ್ಚಾಗುತ್ತಿದೆ. ಬೆಳೆಗಳ ಉತ್ಪಾದನೆ ಹಾಗೂ ಇಳುವರಿ ಅಧಿಕವಾಗಿರುತ್ತದೆ. ಅಣೆಕಟ್ಟಿನಿಂದ ಹತ್ತಿರದ ಕೆರೆ ಬಾವಿಗಳಲ್ಲಿ ನೀರಿನ ಪ್ರಮಾಣ ಹೆಚ್ಚಾಗಿರುತ್ತದೆ.</p>

ಅನುಬಂಧ

ಜಲಾನಯನ ಯೋಜನೆಗಳ ಚಟುವಟಿಕೆ/ಕಾಮಗಾರಿಗಳನ್ನು ಅಂತರ್ಜಾಲದಲ್ಲಿ ಅಳವಡಿಸಲು ಸಂಕ್ಷಿಪ್ತ ಮಾಹಿತಿ

ಯೋಜನೆಯ ಹೆಸರು:	ಬರಗಾಲ ತಡೆಯುವಿಕೆ ಯೋಜನೆ (WDPD)
ವರ್ಷ:	2022-23
ಕಾಮಗಾರಿಯ/ ಚಟುವಟಿಕೆಯ ಹೆಸರು:	ಕಿಂಡಿ ಅಣೆಕಟ್ಟು
ಕಾಮಗಾರಿ/ಚಟುವಟಿಕೆಯ ಛಾಯಚಿತ್ರ (photo with Lat &Long)	
ಸರ್ವೆ ನಂಬರ್:	111/7
ಅಕ್ಷಾಂಶ ಮತ್ತು ರೇಖಾಂಶ:	12°36'19"N 75°18'44"E
ಗ್ರಾಮ:	ಕನಕಮಜಲು
ತಾಲ್ಲೂಕು:	ಸುಳ್ಯ
ಜಿಲ್ಲೆ:	ದಕ್ಷಿಣ ಕನ್ನಡ
ಕಾಮಗಾರಿ/ ಚಟುವಟಿಕೆಯ ಅಂದಾಜು ಮೊತ್ತ (ರೂಪಾಯಿಗಳಲ್ಲಿ)	<b>410930.00</b> (ರೂಪಾಯಿ ನಾಲ್ಕು ಲಕ್ಷದ ಹತ್ತು ಸಾವಿರದ ಒಂಬೈನೂರ ಮೂವತ್ತು ಮಾತ್ರ)
ಕಾಮಗಾರಿ/ ಚಟುವಟಿಕೆಯ ಕುರಿತು <u>ಸಂಕ್ಷಿಪ್ತ ವಿವರ</u> ಸಮುದಾಯಕಾಮಗಾರಿಯಾಗಿದ್ದರೆ ಅಂದಾಜು ನೀರು ಸಂಗ್ರಹಣೆ (Cubic Meter), ರಕ್ಷಣಾತ್ಮಕ ನೀರಾವರಿ ಪ್ರದೇಶ ಫಲಾನುಭವಿಗಳ ಸಂಖ್ಯೆ ವೈಯಕ್ತಿಕ ಕಾಮಗಾರಿಯಾಗಿದ್ದರೆ ಫಲಾನುಭವಿ ಹೆಸರು,  ಚಟುವಟಿಕೆಯಿಂದ ಪಡೆಯುತ್ತಿರುವ ಲಾಭ	ಸಮುದಾಯ ಕಾಮಗಾರಿ 242 5.3 6 - ನೀತಮ್ಮ ಕೋಂ ಚೆನ್ನಪ್ಪ ಗೌಡ, ಕುತ್ಯಾಳ ಮತ್ತು ಇತರರು ಭೂಮಿಯಲ್ಲಿ ನೀರಿನ ತೇವಾಂಶ ಹೆಚ್ಚಾಗುತ್ತಿದೆ. ಬೆಳೆಗಳ ಉತ್ಪಾದನೆ ಹಾಗೂ ಇಳುವರಿ ಅಧಿಕವಾಗಿರುತ್ತದೆ. ಅಣೆಕಟ್ಟಿನಿಂದ ಹತ್ತಿರದ ಕೆರೆ ಬಾವಿಗಳಲ್ಲಿ ನೀರಿನ ಪ್ರಮಾಣ ಹೆಚ್ಚಾಗಿರುತ್ತದೆ.


ಅನುಬಂಧ

ಜಲಾನಯನ ಯೋಜನೆಗಳ ಚಟುವಟಿಕೆ/ಕಾಮಗಾರಿಗಳನ್ನು ಅಂತರ್ಜಾಲದಲ್ಲಿ ಅಳವಡಿಸಲು ಸಂಕ್ಷಿಪ್ತ ಮಾಹಿತಿ

ಯೋಜನೆಯ ಹೆಸರು:	ಬರಗಾಲ ತಡೆಯುವಿಕೆ ಯೋಜನೆ (WDPD)
ವರ್ಷ:	2022-23
ಕಾಮಗಾರಿಯ/ ಚಟುವಟಿಕೆಯ ಹೆಸರು:	ಕಿಂಡಿ ಅಣೆಕಟ್ಟು
ಕಾಮಗಾರಿ/ಚಟುವಟಿಕೆಯ ಛಾಯಚಿತ್ರ (photo with Lat &Long)	
ಸರ್ವೆ ನಂಬರ್:	129/7
ಅಕ್ಷಾಂಶ ಮತ್ತು ರೇಖಾಂಶ:	12°32'49"N 75°20'20"E
ಗ್ರಾಮ:	ಅಜ್ಜಾವರ
ತಾಲ್ಲೂಕು:	ಸುಳ್ಯ
ಜಿಲ್ಲೆ:	ದಕ್ಷಿಣ ಕನ್ನಡ
ಕಾಮಗಾರಿ/ ಚಟುವಟಿಕೆಯ ಅಂದಾಜು ಮೊತ್ತ (ರೂಪಾಯಿಗಳಲ್ಲಿ)	<b>495612.00</b> (ರೂಪಾಯಿ ನಾಲ್ಕು ಲಕ್ಷದ ತೊಂಬತ್ತೈದು ಸಾವಿರದ ಆರುನೂರ ಹನ್ನೆರಡು ಮಾತ್ರ)
ಕಾಮಗಾರಿ/ ಚಟುವಟಿಕೆಯ ಕುರಿತು <u>ಸಂಕ್ಷಿಪ್ತ ವಿವರ</u> ಸಮುದಾಯಕಾಮಗಾರಿಯಾಗಿದ್ದರೆ ಅಂದಾಜು ನೀರು ಸಂಗ್ರಹಣೆ (Cubic Meter), ರಕ್ಷಣಾತ್ಮಕ ನೀರಾವರಿ ಪ್ರದೇಶ ಫಲಾನುಭವಿಗಳ ಸಂಖ್ಯೆ ವೈಯಕ್ತಿಕ ಕಾಮಗಾರಿಯಾಗಿದ್ದರೆ ಫಲಾನುಭವಿ ಹೆಸರು,  ಚಟುವಟಿಕೆಯಿಂದ ಪಡೆಯುತ್ತಿರುವ ಲಾಭ	ಸಮುದಾಯ ಕಾಮಗಾರಿ 252 8.0 6 - ಮಾಧವ ವಿನಿ ಚಿನ್ನಪ್ಪ ಗೌಡ, ಮುಡೂರು ಮನೆ ಮತ್ತು ಇತರರು ಭೂಮಿಯಲ್ಲಿ ನೀರಿನ ತೇವಾಂಶ ಹೆಚ್ಚಾಗುತ್ತಿದೆ. ಬೆಳೆಗಳ ಉತ್ಪಾದನೆ ಹಾಗೂ ಇಳುವರಿ ಅಧಿಕವಾಗಿರುತ್ತದೆ. ಅಣೆಕಟ್ಟಿನಿಂದ ಹತ್ತಿರದ ಕೆರೆ ಬಾವಿಗಳಲ್ಲಿ ನೀರಿನ ಪ್ರಮಾಣ ಹೆಚ್ಚಾಗಿರುತ್ತದೆ.

ಅನುಬಂಧ

ಜಲಾನಯನ ಯೋಜನೆಗಳ ಚಟುವಟಿಕೆ/ಕಾಮಗಾರಿಗಳನ್ನು ಅಂತರ್ಜಾಲದಲ್ಲಿ ಅಳವಡಿಸಲು ಸಂಕ್ಷಿಪ್ತ ಮಾಹಿತಿ

ಯೋಜನೆಯ ಹೆಸರು:	ಬರಗಾಲ ತಡೆಯುವಿಕೆ ಯೋಜನೆ (WDPD)
ವರ್ಷ:	2022-23
ಕಾಮಗಾರಿಯ/ ಚಟುವಟಿಕೆಯ ಹೆಸರು:	ಕಿಂಡಿ ಅಣೆಕಟ್ಟು
ಕಾಮಗಾರಿ/ಚಟುವಟಿಕೆಯ ಛಾಯಚಿತ್ರ (photo with Lat &Long)	
ಸರ್ವೆ ನಂಬರ್:	206/1
ಅಕ್ಷಾಂಶ ಮತ್ತು ರೇಖಾಂಶ:	12°33'45"N 75°16'30"E
ಗ್ರಾಮ:	ಮಂಡಕೋಲು
ತಾಲ್ಲೂಕು:	ಸುಳ್ಯ
ಜಿಲ್ಲೆ:	ದಕ್ಷಿಣ ಕನ್ನಡ
ಕಾಮಗಾರಿ/ ಚಟುವಟಿಕೆಯ ಅಂದಾಜು ಮೊತ್ತ (ರೂಪಾಯಿಗಳಲ್ಲಿ)	491100.00 (ರೂಪಾಯಿ ನಾಲ್ಕು ಲಕ್ಷದ ತೊಂಬತ್ತೊಂದು ಸಾವಿರದ ಒಂದುನೂರು ಮಾತ್ರ)
ಕಾಮಗಾರಿ/ ಚಟುವಟಿಕೆಯ ಕುರಿತು <u>ಸಂಕ್ಷಿಪ್ತ ವಿವರ</u> ಸಮುದಾಯಕಾಮಗಾರಿಯಾಗಿದ್ದರೆ ಅಂದಾಜು ನೀರು ಸಂಗ್ರಹಣೆ (Cubic Meter), ರಕ್ಷಣಾತ್ಮಕ ನೀರಾವರಿ ಪ್ರದೇಶ ಫಲಾನುಭವಿಗಳ ಸಂಖ್ಯೆ ವೈಯಕ್ತಿಕ ಕಾಮಗಾರಿಯಾಗಿದ್ದರೆ ಫಲಾನುಭವಿ ಹೆಸರು,  ಚಟುವಟಿಕೆಯಿಂದ ಪಡೆಯುತ್ತಿರುವ ಲಾಭ	ಸಮುದಾಯ ಕಾಮಗಾರಿ 245 8.0 5 - ರಾಧಾಕೃಷ್ಣ ಹೆಬ್ಬಾರ್ ಬಿನ್ ಶೇಷಪ್ಪ ಹೆಬ್ಬಾರ್, ಕಲ್ಲಡ್ಕ ಮತ್ತು ಇತರರು ಭೂಮಿಯಲ್ಲಿ ನೀರಿನ ತೇವಾಂಶ ಹೆಚ್ಚಾಗುತ್ತಿದೆ. ಬೆಳೆಗಳ ಉತ್ಪಾದನೆ ಹಾಗೂ ಇಳುವರಿ ಅಧಿಕವಾಗಿರುತ್ತದೆ. ಅಣೆಕಟ್ಟಿನಿಂದ ಹತ್ತಿರದ ಕೆರೆ ಬಾವಿಗಳಲ್ಲಿ ನೀರಿನ ಪ್ರಮಾಣ ಹೆಚ್ಚಾಗಿರುತ್ತದೆ.